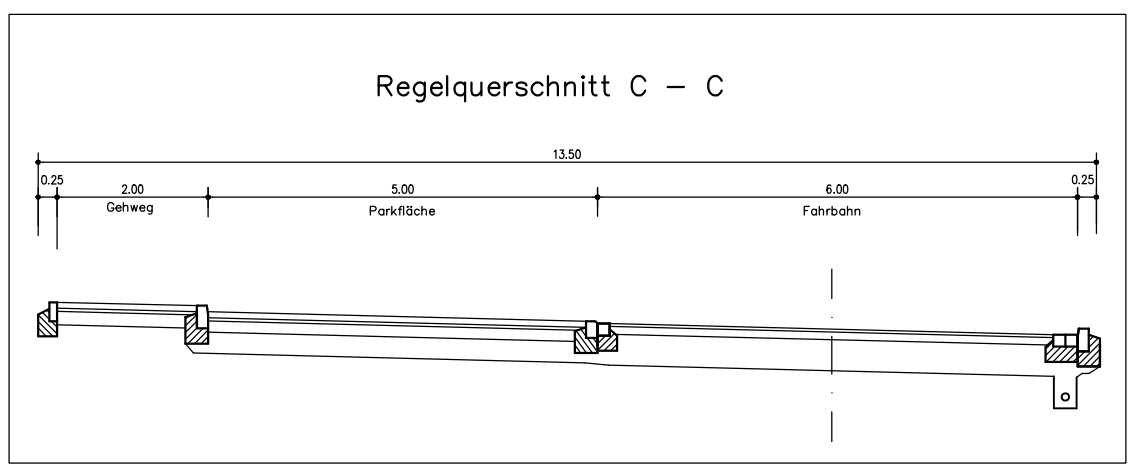
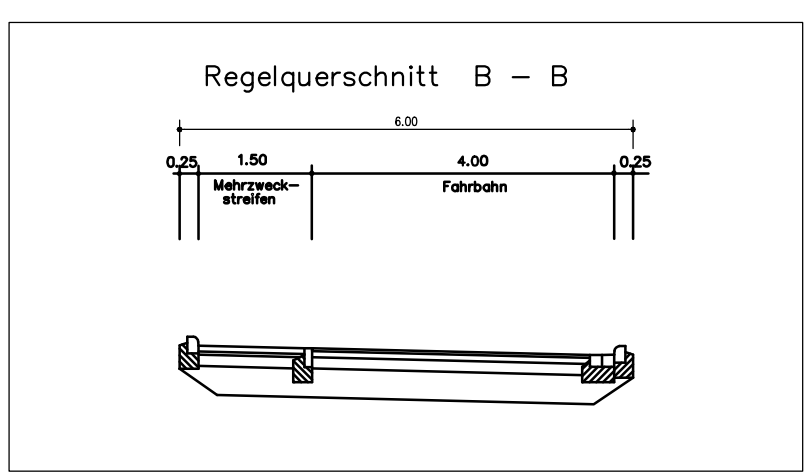
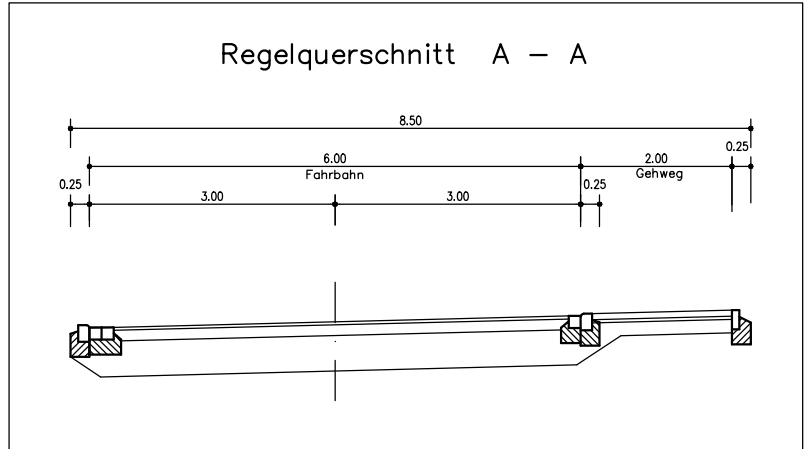


Schnitte



verkaufbare Fläche: 62.597 m²
 öffentliche Fläche: 18.083 m²

**Flächen-
größe
(m²)**

3913
2941
2090
39
316
869
466
473
5029
62.597

Zeichenerklärung

	gepl. Fahrbahn Bk 1.0
	gepl. Fahrbahn Bk 0.3
	gepl. Gehweg
	gepl. Zufahrt
	gepl. Parkstellfläche
	gepl. Mehrzweckstreifen
	gepl. Park
	gepl. Spielplatz
	gepl. Grünfläche (öffentlich)
	gepl. Grünfläche (privat)
	gepl. Zuwegung
	gepl. Terrasse
	gepl. Grundstücksnummer mit Flächengröße
	gepl. Flurstücksgrenze
	gepl. Baugrenze
	gepl. Straßenachse
	vorh. Flurstücksgrenze
	vorh. Flurstücksnummer
	gepl. Straßenquerschnitt
	gepl. RRB
	gepl. Sitzbank

Sohlfläche:
1140

Index:	Änderungen:	Datum:	Bearbeiter:	gesehen:
Vorhaben:	B-Plangebiet "Leipziger Straße", 04567 Kitzscher	ingenieurbüro hirsch Planung im Tief- & Straßenbau, Stadthydrologie und Bauüberwachung		
Auftraggeber:	Stadt Kitzscher Ernst-Schneller-Straße 1 04567 Kitzscher	Lampestraße 3 04107 Leipzig Telefon 0341/1406290	info@ib-hirsch.com www.ib-hirsch.com	Name: Wilke
		bearbeitet:	23.11.2020	Bornschein
		gezeichnet:	23.11.2020	Hirsch
		geprüft:	23.11.2020	
Gestaltungsentwurf		Maßstab: 1:750	Blattnr.: FF-30-01	
Gestaltungsplan		Objektnummer: 2004 LEIKI	Format: 765x694	
		Lagesystem: ETRS89	Höhensystem: NHN	